

# Albania

Albania, położona nad dwoma morzami: Adriatyckim i Jońskim, jest jednym z niewielu krajów w Europie, który nadal zadziwia swoją autentycznością. Lata długiej izolacji sprawiły, że zachowała niepowtarzalną atmosferę. Dynamicznie rozwijający się kraj ma wiele twarzy. Na drogach można spotkać zarówno objuczone osiołki, jak i luksusowe mercedesy, są tu zarówno wielogwiazdkowe hotele, jak i opuszczone bunkry z czasów reżimu Envera Hodży. Albańczycy to ludzie przywiązani do swojej kultury i pielęgnujący tradycję, a jednocześnie pozytywnie nastawieni do turystów.

**Czas przelotu:** Polska – Korfu: ok. 2 godz. 15 min,  
Z Korfu przepłynięcie katamaranem do Sarandy (Albania): ok. 45 min.

**Czas lokalny:** czas polski.

**Język:** albański, można się też porozumiewać w języku angielskim.

**Waluta:** lek (ALL); 1 EUR = 125 ALL.

**Napięcie:** 220 V.

**Plaże:** wstęp bezpłatny; wypożyczenie leżaka z parasolem ok. 5 EUR

## Najczęściej Zadawane Pytania

### **Czy przy wyjeździe do Albanii potrzebuję wizę?**

Obowiązek wizowy nie dotyczy obywateli Polski. Granicę można przekroczyć na podstawie ważnego paszportu lub dowodu osobistego, pomimo tego, że Albania nie należy do UE.

### **Czy powinienem się szczepić?**

Od przyjeżdżających do Albanii nie wymaga się świadectwa szczepień ochronnych. Nie występują zagrożenia sanitarno-epidemiologiczne odbiegające od zagrożeń powszechnie obecnych w Europie. Zaleca się picie wyłącznie wody przegotowanej lub butelkowanej. Żywność najlepiej kupować w sprawdzonych miejscach.)

### **Czy w Albanii jest bezpiecznie?**

Należy zachować ostrożność z uwagi na możliwość kradzieży mienia lub samochodu. Do miejsc szczególnie niebezpiecznych zaliczyć można górskie tereny północnej Albanii.

### **Jakie jest napięcie elektryczne i wtyczki?**

W Albanii powszechne są dwa rodzaje wtyczek elektrycznych: wtyczka bez uziemienia z dwoma okrągłymi bolcami, stosowana w większości krajów Europy kontynentalnej oraz wtyczka "schuko", gdzie uziemieniem są dwa metalowe klipy na bokach wtyczki (tzw. typ F, stosowany powszechnie w Niemczech, Austrii, Holandii, Szwecji i Norwegii).

## Czy jest dostęp do Internetu?

Kafejki internetowe rozpowszechnione są głównie w Tiranie, jednak nawet w małych miejscowościach można też z nich skorzystać. Utrudnieniem są często występujące kłopoty z dostawą energii elektrycznej. Niezapowiedziane wyłączenia prądu zakłócają niestety również komunikację elektroniczną.

## Czy można wynająć samochód?

Stosunek miejscowych kierowców do zasad ruchu i przepisów bywa, łagodnie mówiąc, niefrasobliwy, wobec czego auto należy prowadzić ze wzmożoną ostrożnością i starać się przewidywać niestandardowe zachowania współużytkowników drogi. Należy zwracać szczególną uwagę na pieszych, przechodzących przez jezdnię w niedozwolonych miejscach lub zwierzęta.

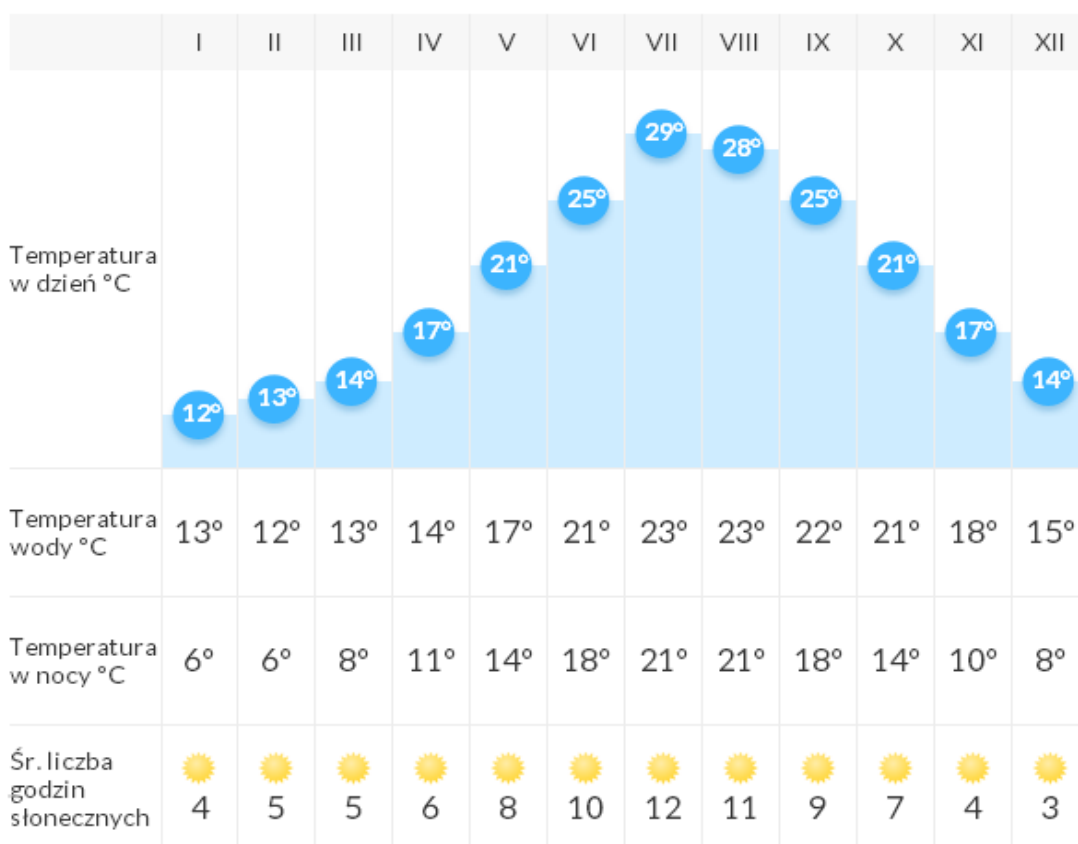
Nie zaleca się poruszania po drogach po zmroku ze względu na nieoświetlonych użytkowników (motocykle, rowery, piesi) oraz nieoznakowane i nieoświetlone przeszkody na drodze (m.in. otwarte studzienki kanalizacyjne, osuwiska kamieni i inne). Respektowane jest polskie i międzynarodowe prawo jazdy. W Albanii stosuje się rygorystyczne przepisy drogowe. Za wykroczenie drogowe (nawet nieznaczne) grozi oprócz kary grzywny pozbawienie prawa jazdy i dowodu rejestracyjnego samochodu na pół roku.

## Jaka religia obowiązuje?

W Albanii obowiązują normy obyczajowe podobne do norm przyjętych w innych krajach bałkańskich. Albania to kraj tolerancji religijnej, a kwestie natury religijnej nie stwarzają problemów przyjezdnym. W Tiranie działają 4 kościoły katolickie, kilka cerkwi prawosławnych i kilkadziesiąt meczetów. W całej Albanii przeważa islam, religie chrześcijańskie są zakorzenione w części południowej (prawosławie) oraz północnej (katolicyzm). Duża część społeczeństwa ma obojętny stosunek do religii.

## Kiedy najlepiej wybrać się na Riwierę Albańską?

Na dowolny cel podróży do Albanii najlepszymi porami roku są wiosna i jesień, kiedy przyroda jest wyjątkowo piękna i nie dokuczają wysokie temperatury. We wrześniu jest jeszcze wystarczająco ciepło, by pływać w Morzu Jońskim, aczkolwiek lipiec i sierpień są najcieplejszymi miesiącami idealnie nadającymi się na plażowanie (zwiedzanie w tym czasie może być nieco uciążliwe ze względu na temperatury sięgające 40°C, niemniej w okresie letnim pogoda jest prawie pewna).



## **Jakie plaże są na Riwierze Albańskiej?**

Riwiera Albańska jest najpiękniejszym regionem tej części wybrzeża Adriatyku i Morza Jońskiego, oferującym wiele sposobów plażowania. Jeżeli chodzi o plażowanie, turystycznym liderem jest Durres z długą, piaszczystą i dobrze zagospodarowaną plażą, przy której znajduje się baza noclegowa, wypożyczalnia sprzętu i parki rozrywki. W pobliżu Vlory można znaleźć mnóstwo dzikich zakątków zachwycających lazurową wodą, blaskiem białych kamyczków i niezwykle bogatym, podwodnym światem zachęcającym do nurkowania. Interesujące plaże można znaleźć również w samym kurorcie, gdzie dominuje piaszczyste wybrzeże. Najlepsze plaże z drobnym piaskiem i dobrą infrastrukturą rekreacyjną znajdują się na południe od miasta, gdzie jest najlepszy widok na zatokę, natomiast na północy znajduje się kilka piaszczystych odcinków sąsiadujących z lasem sosnowo-jodłowym. We Vlorze i Durres bez trudu można wynająć sprzęt sportowy, rowerki wodne, kajaki czy leżaki i parasole słoneczne. Dużą popularnością cieszą się także żwirowe plaże w Orikum oraz zatoczki kąpielowe ulokowane przy drodze prowadzącej do Vlory. Zatłoczona, ale czysta i dobrze zagospodarowana jest plaża Shengjini nieopodal Lezhe, niemniej turyści szukają również wolnych miejsc na południe od miasta, gdzie rozciąga się wybrzeże z drobnym piaskiem o ciemnym zabarwieniu. Z pozostałych miejsc, gdzie na plażach gromadzą się wczasowicze, należy wymienić położone na północy: kurort Velipoja, Tale i Rera e Hedhurze.

## **Jaka waluta obowiązuje w Albanii i jakie są orientacyjne ceny?**

Jednostką monetarną w Albanii jest lek albański (ALL) 1 ALL = 100 qindarek. Albania jest tanim krajem (jedynie Tirana i okolice stolicy mogą być nieco droższe), a ceny są niższe niż w krajach UE. Latem jest nieco drożej niż w pozostałych okresach, szczególnie w głównych miejscowościach turystycznych, ale poza sezonem nad morzem jest pusto i spokojnie, a ceny usług znacznie spadają.

Zaleca się korzystanie z bankomatów ulokowanych na terenie banków, ponieważ w automatach ulicznych często zdarzają się przypadki połknięcia kart. Na licznych stacjach benzynowych, w hotelach lub restauracjach można płacić rachunki w EURO.

**Ceny** - Albania jest tym krajem, gdzie w sklepach, przede wszystkim spożywczych ceny widoczne na towarach należą do rzadkości. Regułą jest, zwłaszcza na południu, że kupując „wierzymy na słowo”. Zakupy w sklepie spożywczym wyglądają bardzo zabawnie - wybieramy artykuły, zanosimy je do kasjerki, która następnie podlicza należność na kartce „w słupku”. Nie ma kasy fiskalnej, kalkulator jest zbyteczny.

## **Przykładowe ceny:**

- Obiad w restauracji - od 700 LK
- Zupa warzywna (Supe perime) ok. 300 leków
- Kurczak z rożna ok 700 leków
- Frytki (Patate zgarë/te skuqura) ok. 200 leków
- Sałatka Mix (Sallate Mix) 200 leków
- Pizza (sos, ser pieczarki) ok 250-300 leków
- Kawa: Ekspres (czarna) 60-100 leków
- Herbata (caj) 50-70 leków
- Woda (0,5l) - ok. 50 LK
- Fanta/Coca cola etc 1,5 l ok 160 leków
- Piwo (0,5l) - 100-150 LK
- Wino od 200 do 700 leków (albańskie wina są najczęściej półwytrawne)
- Papierosy 200-250 leków

## Gdzie i jakie pamiątki kupić na Riwierze Albańskiej?

Warto przywieźć z wycieczki tradycyjnie tkany kilim, zdobione naczynia czy inne wyroby rękodzielnicze. Pamiątką mogą być także skórzane torby, wyroby z wełny, drobne przedmioty rzeźbione w drewnie czy metalowe dzbanki do parzenia kawy („xhezve”). Z racji tego, że wybrzeże naszpikowane jest bunkrami z czasów komunistycznych, interesującym gadżetem może być popielniczka w kształcie schronu. W niektórych miastach znajdują się tradycyjne warsztaty kapelusznicze, gdzie wytwarza się charakterystyczne filcowe czapki i oryginalne kapcie. Niekwestionowaną pamiątką powinna być butelka rakii czy koniaku.

Najlepszym miejscem na zakup pamiątek jest miasto Kruja słynące z bazarowych uliczek pełnych sklepików, kupieckich graciarni i drewnianych straganów. Można tam znaleźć dosłownie wszystko, a robieniu zakupów sprzyja bałkańska atmosfera.

## Jaka jest kuchnia?

Chociaż trudno doszukiwać się tam dań ekskluzywnych, ująć może prostota łącząca najczęściej takie składniki jak oliwa z oliwek, pomidory czy ziele angielskie.

Ważnym zajęciem mieszkańców Albanii jest hodowla owiec, dlatego w kuchni często jest wykorzystywana baranina. Z dań mięsnych koniecznie trzeba spróbować: *qofte* – smażone, okrągłe kotleciki niekiedy zapiekane z serem feta, *qebap* – inny rodzaj smażonych kotlecików, *byrek* – danie podobne do macedońskiego *burka*, które przyrządza się z cienkich warstw ciasta nadziewanego serem, mięsem lub warzywami, *gjyvec* – potrawa z ryżu z papryką, warzywami i mięsem. Popularna jest także znana w innych krajach *musaka*, czyli rodzaj zapiekanki z mięsa, najczęściej podawanej z ziemniakami, warzywami i jajkami. Za luksusowe danie uchodzi *fileta qengji* – filet jagnięcy marynowany w oliwie z oliwek, oregano, tymianku, occie, czosnku, miodzie i soku z cytryny, po czym zapiekany z mozzarella. Szybkim daniem obiadowym może okazać się *sufiak* – porcja drobno pokrojonego mięsa wieprzowego lub drobiowego z frytkami i bogatym zestawem sałatek.

Warto poszukać restauracji, które urządzone są w stylowych starobałkańskich domach. W takich wnętrzach najlepiej smakuje befszyk z łopatki lub poledwicy o nazwie *bitek* lub też pieczona łopatka podawana z sosem – *rosto*. Tak sytym daniom często towarzyszą zupy, z których smakowicie prezentuje się gęsta zawieszina z kawałkami mięsa o tradycyjnej nazwie *corba* oraz wodnisty rodzaj gulaszu z mięsem *jahni me mish*. Z innych potraw mięsnych należy wymienić *fergese* – danie z mięsa, zielonej papryki, cebuli i jajka, *shish qebap* – marynowane i grillowane kawałki jagnięciny, baraniny lub wołowiny czy *qebap ne leter* – podobne danie z serem feta. Warto pamiętać, że kebab w centralnej części Albanii zwany jest *sufllaqe*, natomiast w południowej po prostu *pita*.

W okolicy jezior i rzek można trafić do restauracji serwującej karpie, węgorze i pstrągi, natomiast nadmorskie tawerny zawsze oferują krewetki odławiane przez albańskich rybaków.

Desery – w restauracjach można zamówić tradycyjną, bałkańską *baklavę*, sporządzoną z ciasta francuskiego, orzechów lub migdałów zapieczonych z gęstym syropem, ale także inne ciastka: *chalva*, *revani*, *kadaif* czy *hasude*. Warto również spróbować pudding ryżowy z mleka owczego – *oriz me tamel*, z dodatkiem rodzynek, cukru i kilku innych słodkości.

Nieodłącznym elementem bałkańskiego życia jest tradycyjna rakija sączona przez dłuższą chwilę z kieliszka (wytwarzana z soku winogronowego, morwy, śliwek, orzechów i jeżyn). Z innych alkoholi na uwagę zasługują wina, które najczęściej pochodzą z okolic Korczy i Beratu, niemniej sporo winnic położonych jest także niedaleko Tirany. Z czasów komunistycznych zachował się wyśmienity koniak Skenderbeu natomiast wśród piw prym wiodą Birra Tirana, Birra Korcza i Birra Norga.

## Co warto zwiedzić?




**Zvernec** – stara osada rybacka jest doskonałym miejscem wypadowym z Vlory, gdyż potrafi zauroczyć nie tylko wspaniałym położeniem, ale również bogatą historią i zabytkiem, jakim jest prawosławny monaster Zvernec wybudowany na pobliskiej wysepce połączonej z lądem drewnianą kładką. Ważnym elementem całego kompleksu zabudowań jest niewielka cerkiew Matki Bożej z częściowo zachowanymi freskami, zbudowana w stylu bizantyjskim. Urocza okolica może także posłużyć jako tło do zdjęć przyrodniczych.

**Park Archeologiczny Orikum** – w pobliżu miejscowości Orikum znajdują się pozostałości starożytnego miasta założonego w VI w. p.n.e. przez kolonistów z greckiej wyspy Eubea. Wśród malowniczych lagun można między innymi natknąć się na dobrze zachowany amfiteatr z I w. p.n.e., rzymskie nabrzeże portowe oraz schody prowadzące do pozostałości antycznych świątyń. Spacer po parku może nie tylko doskonale wypełnić popołudnie, ale także pokazać, jak na przestrzeni wieków kształtowała się historia Albanii.



**Półwysep Karaburun** – niezamieszkały, objęty ochroną rezerwatową fragment lądu, wzdłuż którego ciągną się dwa pasma górskie. Oprócz nienaruszonej przez człowieka przyrody można znaleźć tam kamieniste plaże oraz fascynujące i tajemnicze jaskinie wabiące odkrywców od strony nabrzeża. W wielu miejscach można natrafić na rysunki skalne, z których najstarsze pochodzą z IV w. p.n.e. Na półwysep najlepiej dostać się łodziami wycieczkowymi wypływającymi z Vlory.

**Berat** – starówka miasta została wpisana na Listę Światowego Dziedzictwa UNESCO. Berat jest jednym z najstarszych i najpiękniejszych miast Albanii, zwanym także „miastem tysiąca okien”, za sprawą ciasnej zabudowy i wielkich okien układających się w piękną mozaikę najlepiej widoczną ze wzniesień Tomorr. Turystyczne oczy cieszą malowniczo położone domki, wyszukana architektura z epoki osmańskiej oraz stara bizantyjska twierdza spoglądająca na miasto z wysoka. Do samego zamku prowadzą wąskie, brukowane uliczki.



**Przełęcz Llogara** – szeroka dolina rzeki Dukat, oddzielona od morza dwoma pasmami gór. Dostrzec można tam stożek szczytu Athanas, nagie szczyty gór Cika i wysokie klify opadające stromo ku morzu. Cały teren ma status parku narodowego. Zapierające dech w piersiach panoramy można podziwiać z wielu zakątków, aczkolwiek najpiękniejszy widok rozpościera się z najwyższego szczytu górującego nad całą przełęczą (Ourres – 2013 m n.p.m.).




**Góry Północnoalbańskie** – mało znane i rzadko odwiedzane góry są fenomenem przyrodniczym na skalę europejską i chociaż nie ma tam rozwiniętej infrastruktury turystycznej, zachęcają do odwiedzin prawdziwych globtroterów i poszukiwaczy przygód. Gdziekolwiek można znaleźć oznakowane szlaki, jeziora polodowcowe, wysokie kaniony, piękne doliny.

**Saranda** – najatrakcyjniejsze miasto tej części kraju położone jest nad uroczą zatoką o kształcie podkowy z przepięknym portem, z którego można wyruszyć na zwiedzanie greckiej wyspy Korfu. W sezonie letnim miasto bywa zatłoczone, niemniej przyjemnie prezentuje się nadmorski deptak ocieniony palmami, zachęcający do wieczornych spacerów. Do dziś zachowała się część murów obronnych, natomiast w centrum zostały odkryte pozostałości wczesnośredniowiecznej świątyni. Mozaiki pochodzące z tego miejsca można obecnie podziwiać w regionalnym Muzeum Historycznym. Na placu wznosi się także pomnik Hasana Tashiniego i jedyny w mieście meczet, a do pozostałych miejsc godnych odwiedzenia należy dawna turecka wieża strażnicza, przystań promowa i warownia Lekures wznosząca się na wzgórzu w południowo-wschodniej części miasta. Na drugim wzgórzu malowniczo ulokowane są ruiny klasztoru Czterdziestu Męczenników, od którego określenia „saranda - czterdzieści”, miasto wzięło swoją nazwę.



**Kruja** – malownicza sceneria góry. Wzrok zatrzymuje się na charakterystycznych, czerwonych dachach uliczek bazarowych pełnych różności, w których warto przepaść na jakiś czas, zaraz po zwiedzeniu twierdzy. Ze wzgórza widać również minaret i meczet zgromadzenia bektaszytów

**Butrinti** – niezwykle rozległy kompleks liczący sobie 2,5 tys. lat jest niezwykłą, jak na Balkany, ciekawostką historyczną. Spacerowi towarzyszy przeważnie zapach eukaliptusów, muzyka świerszczy, spokojna atmosfera i piękne widoki. Wykopaliska znajdują się na niewielkim półwyspie pomiędzy wybrzeżem wyspy Korfu a jeziorem Butrinti i według legend zostały założone przez uciekinierów z Troi. Chronologicznie rozmieszczone tablice informacyjne prowadzą zwiedzających do centrum starożytnego miasta. Po drodze mija się amfiteatr, baptysterium z doskonale zachowanymi, kolorowymi mozaikami, tzw. Pałac Trójkonchowy. Z ruinami akweduktu i nimfeum sąsiaduje imponująca bazylika.



**Elbasan** – miasto leżące w środkowej części doliny rzeki Shkumbinu. Najważniejsza jest starówka i mury miejskie, w obrębie których leżą: XV-wieczny Meczet Królewski oraz prawosławna cerkiew Matki Bożej z cennymi ikonami. Wystarczy tylko przejść przez Bramę Targową, obok której stoi fontanna, by dotrzeć do najważniejszych miejsc. Wzdłuż murów miejskich i pozostałości starej twierdzy poprowadzona jest zadbana promenada z rzędem stylowych latarni, które wieczorami oświetlają turecką wieżę zegarową.

**Szkodra** – położona jest nad rzekami Drin i Bun, tuż obok brzegów Jeziora Szkoderskiego. Największe wrażenie robi wąska równina rozciągająca się u południowo-zachodnich podnóży Gór Północnoalbańskich. Warto odwiedzić Muzeum Historyczne, którego kolekcja w połączeniu ze zwiedzaniem zamku Rozafa najlepiej obrazuje dzieje regionu. Zamek stojący u zbiegu rzek jest wizytówką regionu i dalej dumnie strzeże dostępu do miasta. Po zobaczeniu między innymi ruin katedry św. Szczepana, zrujnowanej wieży i tajemniczych podziemi można chwilę odpocząć w nastrojowej restauracji wystylizowanej na wnętrze domu albańskich bejów (wodzów). Wracając z zamku można odwiedzić Ołowiany Meczet z XVIII w., a później podążyc na centralny plac Demokracji. Oprócz pomnika Pięciu Bohaterów Vigu znajduje się tam socrealistyczny gmach Teatru Migjeni. Spacerując szkoderskimi uliczkami można dotrzeć do kamiennej wieży uchodzącej za najstarszą budowlę w mieście oraz zabytkowych domków z niewielkimi sklepikami. Shkodra jest doskonałą bazą wypadową na jednodniowe wycieczki w góry do wąwozu Vermosh i do wioski Theth. Dodatkowo w pobliskiej miejscowości Shiroka znajduje się przyjemna plaża nad Jezioro Szkoderskim, którą warto odwiedzić w upalne dni.






**Tirana** – stolica kraju. Mimo, że przedmieścia ciągle nie należą do zadbanej i schludnych, a monumentalne budowle komunistyczne częściowo zdominowały krajobraz miasta, w centrum można dostrzec kilka ciekawych miejsc. Intrygująca mieszanka stylów architektonicznych, ciekawe muzea, bogata oferta kulturalna i setki kafejek...

Najważniejszym miejscem jest odnowiony i rozległy plac Skanderbega, będący najlepszym punktem do wyprawy w miasto. Drugim istotnym budynkiem na placu jest meczet

Ethem Beja uchodzący za jeden z najpiękniejszych w Albanii. Warto wspiąć się na minaret, by spojrzeć na miasto z góry. Symbolem Tirany widniejącym na wielu pocztówkach jest pobliska XIX-wieczna Wieża Zegarowa, a także zespół gmachów rządowych, symetrycznie rozłożonych na końcu placu.

### Wycieczki do Czarnogóry:

**Stari Bar** – Niedaleko współczesnego Baru wznoszą się ruiny starego miasta położone na szczycie wzgórza Londza, do którego wiedzie spacerowy trakt. Wrażenie na turystach robi przede wszystkim spacer po wspaniałych ruinach położonych wśród imponujących masywów górskich. Imponująca jest dobrze zachowana wieża zegarowa pochodząca z czasów tureckich, wspaniała cytadela, resztki katedry św. Jerzego i romańskiej świątyni św. Mikołaja. Niezwykły jest spacer po murach obronnych, z których widać zachowany w idealnym stanie akwedukt z XVII w. Historię Starego Baru można dodatkowo zgłębić w niewielkim muzeum, a także zobaczyć jak wygląda położony niedaleko obronnych murów XVII-wieczny meczet Omerbasica. Turyści o żelaznym zdrowiu i ze wspinaczkowym zamiłowaniem mogą poświęcić cały dzień na zdobycie okolicznej góry Rumija – nagrodą za kilkugodzinną wyprawę jest jedyny w swoim rodzaju widok na Adriatyk, Stary Bar i malowniczą toń Jeziora Szkoderskiego.



**Kotor** – najpiękniejsza starówka na wschodnim wybrzeżu Adriatyku, położona u stóp góry Lovcen, wpisana na Listę Światowego Dziedzictwa UNESCO. Starówkę otaczają majestatyczne mury, do miasta można wejść przez trzy renesansowe bramy. Spacer najlepiej zacząć od głównego placu Trg od Oruzja z zachwycającą wieżą zegarową i licznymi restauracjami z charakterystycznie wygiętymi parasolami. Warto zejść na plac Trg Ustanaka z przepiękną romańską katedrą św. Tryfona wykonaną z kamienia sprowadzonego z

chorwackiej wyspy Korcula i spacerować uliczkami w poszukiwaniu licznych cerkwi schowanych wśród uliczek, na których przy okazji można obserwować codzienne życie mieszkańców miasta. Zwieńczeniem wędrowki po Kotorze powinna być wyprawa na okoliczną twierdzę św. Ivana, do której prowadzi emocjonująca trasa.



**Jeziro Szkoderskie** – warto wybrać się na krajobrazową przejażdżkę wzdłuż wybrzeży wielkiego jeziora łączącego Czarnogórę z Albanią. Widoki z niezwyklej i malowniczej trasy zapierają dech w piersiach pokazując piękno czarnogórskiego pejzażu. Na jeziorze znajduje się wiele wysepek rozrzuconych po turkusowej wodzie. Z okolicznych miejscowości można wypłynąć na pełen przygód rejs po wielkim i zaskakującym akwenie. Najlepsza trasa widokowa prowadzi z Virpazaru do Livari i Ostrosu.



### **Wycieczka do Grecji:**

**Wyspa Korfu** – nazywana „królową jońskich wysp” położona jest naprzeciw wybrzeża Albanii. Stolica Korfu, nosząca tę samą nazwę co wyspa, to urokliwe miejsce, gdzie pośród starych wąskich uliczek, pałacyków czy alejek można rozkoszować się ulotną atmosferą miasta. Znajduje się tam wiele małych sklepików, warsztatów złotników i snycerzy, a nieśpieszne życie mieszkańców potęguje uczucie wakacyjnej sielanki. Jednym z najpiękniejszych miejsc jest Palaiokastritsa z pięknymi żwirowymi plażami, lazurowym morzem i wieloma zatoczkami otoczonymi wysokimi skałami i dostępnymi tylko od strony morza. Atrakcją regionu jest też góra Pantokrator, wznosząca się nad okolicą.

